







Lagebezug: ETRS89, UTM, Zone 32
 Höhenbezug: DHHN2016; Höhe über NHN
 Geobasisdaten: Bayerische Vermessungsverwaltung
 Stand: 26.07.2021

Gemarkungen: Neustadt a. d. Aisch / Diespeck
 Stadt: Neustadt a. d. Aisch
 Landkreis: Neustadt a. d. Aisch - Bad Windsheim
 Regierungsbezirk: Mittelfranken

Zeichenerklärung

Verkehrsflächen	
	bestehende Gehwege
	Umbau bestehender Seitenstreifen zu Gehwegen (geringer baulicher Aufwand)
	private Nutzungen auf öffentlichem Grund
	Umbau der bestehenden Fahrbahn in der Kleinerlbacher Ortsstraße
	durchgängige Gehwegführung auf der Südseite
	Umgestaltung bestehender Flächen (hoher baulicher Aufwand)

Nr.	Änderungen	Datum	Name	gepr.
Vorhaben:	Verkehrsstrategisches Gesamtkonzept für das nordöstliche Stadtgebiet (Fortschreibung)	Anlage:	27	
Vorhabenträger:	Stadt Neustadt a.d. Aisch Neustadt a.d.Aisch - Bad Windsheim	Projekt-Nr.:	21.067	
Maßstab:	KONZEPTPLANUNG	Datum	Name	
1:500	Gehwegführung Kleinerlbacher Ortsstraße (ohne Grunderwerb)	entw.	Feb. 22	May
		gez.	Feb. 22	May
		gepr.	Juni 22	Ja
Vorhabenträger:		08.05.2025		

